

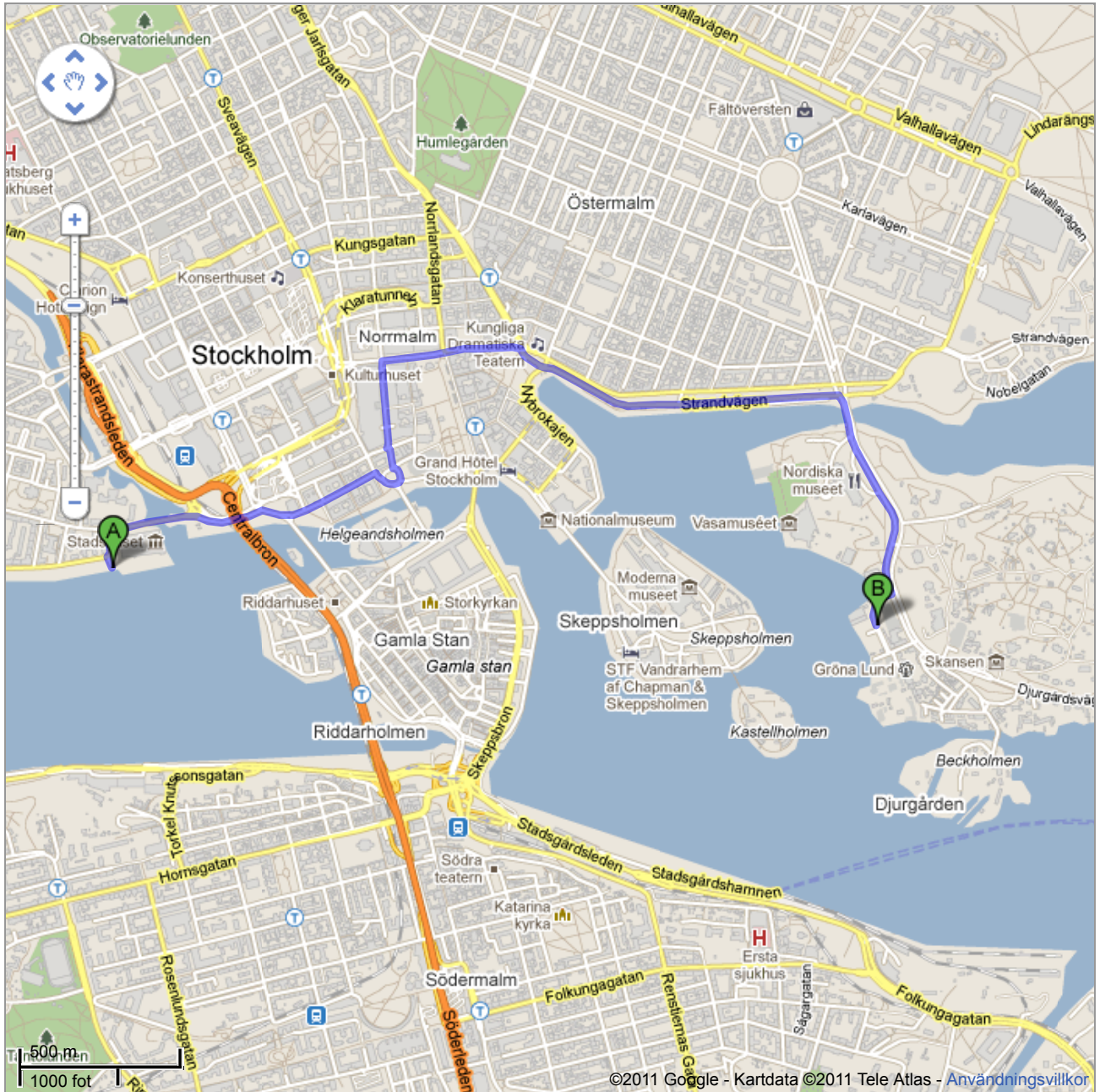



Vägbeskrivning till Aquaria vattenmuseum














Falkenbergsgatan 2, 115 21 Stockholm - 08-660 90 89


3,8 km – cirka 10 min

Här kan du skriva in anteckningar.



 Okänd väg

	1. Kör nordväst mot Norr Mälarstrand	åk 37 m totalt 37 m
	2. Sväng höger vid Norr Mälarstrand	åk 87 m totalt 120 m
	3. Sväng höger vid Hantverkargatan Ungefär 1 min	åk 500 m totalt 600 m
	4. Ta första höger in på Tegelbacken	åk 57 m totalt 700 m
	5. Svag sväng vänster vid Fredsgatan Ungefär 1 min	åk 350 m totalt 1,0 km
	6. Sväng höger vid Malmtorgsgatan	åk 71 m totalt 1,1 km
	7. Svag sväng vänster vid Strömgatan	åk 70 m totalt 1,2 km
	8. Sväng vänster vid Gustav Adolfs Torg	åk 5 m totalt 1,2 km
	9. Sväng höger vid Regeringsgatan	åk 68 m totalt 1,2 km
	10. Sväng höger för att stanna kvar på Regeringsgatan Ungefär 1 min	åk 280 m totalt 1,5 km
	11. Ta tredje höger in på Hamngatan Ungefär 1 min	åk 450 m totalt 1,9 km
	12. Sväng höger vid Nybroplan	åk 98 m totalt 2,0 km
	13. Fortsätt in på Strandvägen Ungefär 2 min	åk 1,0 km totalt 3,0 km
	14. Sväng höger vid Djurgårdsbron	åk 120 m totalt 3,1 km
	15. Fortsätt in på Djurgårdsvägen Ungefär 1 min	åk 550 m totalt 3,7 km
	16. Sväng höger vid Alkärret	åk 98 m totalt 3,8 km
	17. Fortsätt in på Falkenbergsgatan Destinationen kommer att vara på höger sida	åk 31 m totalt 3,8 km

 **Aquaria vattenmuseum**
Falkenbergsgatan 2, 115 21 Stockholm - 08-660 90 89

De här vägbeskrivningarna är endast till för planering. I verkligheten kan vägbyggen, trafik, vädret eller annat göra att omständigheterna skiljer sig från våra resultat, och du bör planera din rutt efter det. Var uppmärksam på alla skyltar eller meddelanden som rör din rutt.

Kartdata ©2011 Tele Atlas